

Secretaria de Meio Ambiente e Desenvolvimento Sustentável - SEMAD

Centro de Informações Meteorológicas e Hidrológicas do Estado de Goiás - CIMEHGO

Sala de Situação de Monitoramento de Riscos e Desastres Naturais

Visite: <https://www.meioambiente.go.gov.br/cimehgo> ou <https://www.cimehgo.meioambiente.go.gov.br/>

 @cimehgo.semad

Boletim nº: 0025

Elaborado na data: 30/01/2022

Previsão para data: 31/01/2022

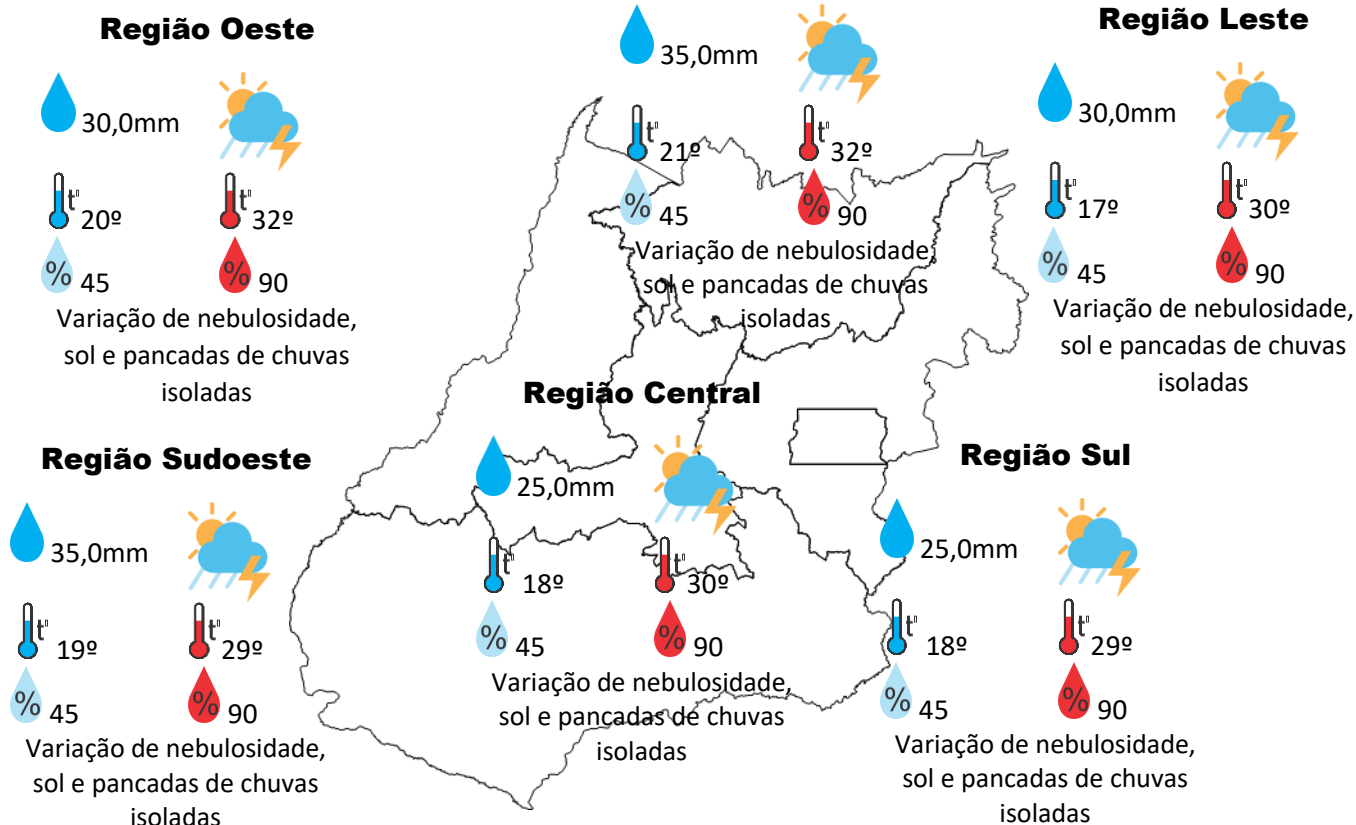
Informações do Tempo para o Estado

Segunda-feira a formação de um corredor de umidade que está posicionado na altura da divisa da região sul de Goiás com o norte do Mato Grosso do Sul, propicia o aumento da nebulosidade sobre o Estado, especialmente sobre a região centro sul de Goiás, com isso, teremos pancadas de chuvas isoladas que podem vir acompanhadas de rajadas de vento e raios.

Capital: Variação de nebulosidade, sol e possibilidade de pancadas de chuvas isoladas, temperatura máxima podendo chegar aos 29°C e umidade relativa do ar variando entre 45% a 90%, o nascer do sol será às 06:05hs e o pôr do sol às 18:55hs.

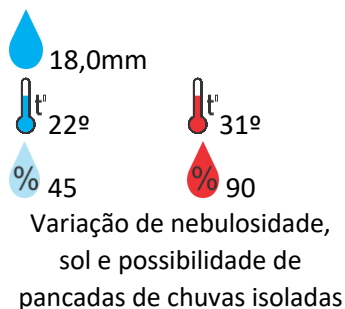
Prognóstico do Estado para a semana: o início da semana será com a presença de uma Zona de Convergência do Atlântico Sul – ZCAS que deve atuar até quarta-feira, nos demais dias a combinação calor e umidade vai gerar áreas de instabilidade e consequentemente pancadas de chuvas isoladas.

Região Norte

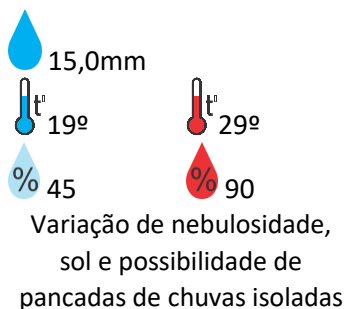


Previsão para alguns municípios:

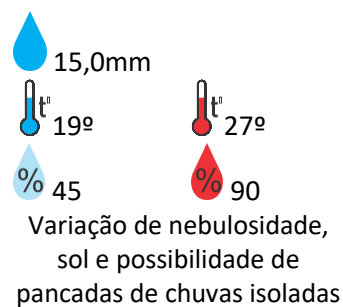
Porangatu



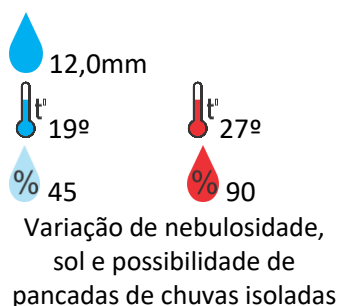
Catalão



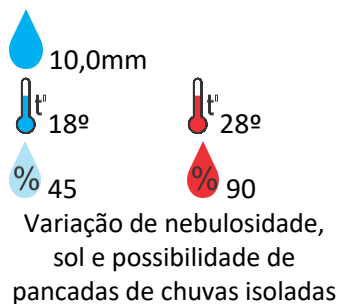
Jataí



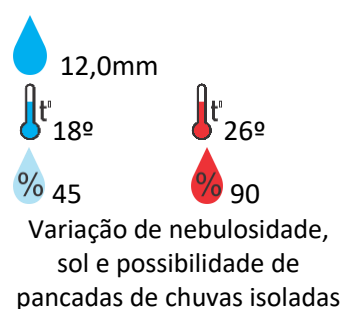
Rio Verde



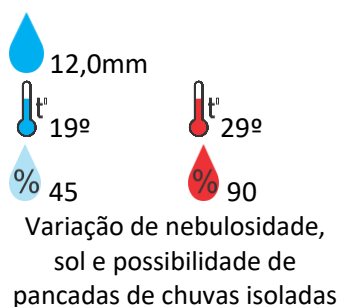
Luziânia



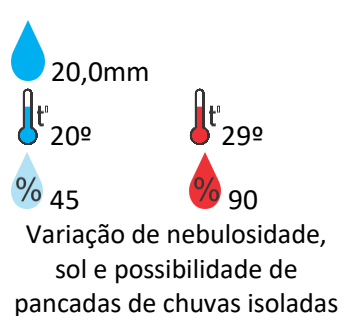
Anápolis



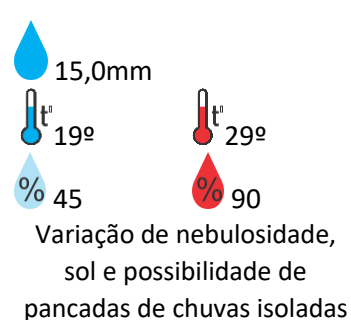
Goiânia



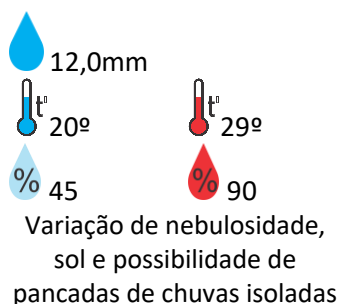
Itumbiara



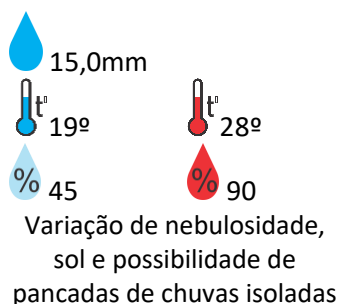
Ouvidor



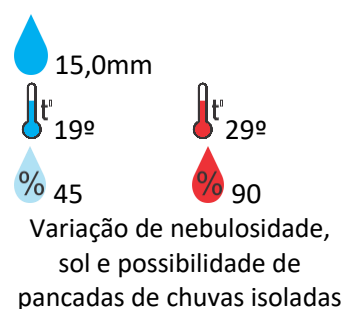
Goiandira



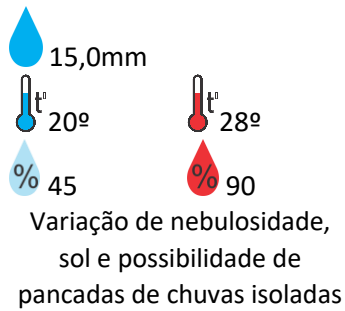
Três Ranchos



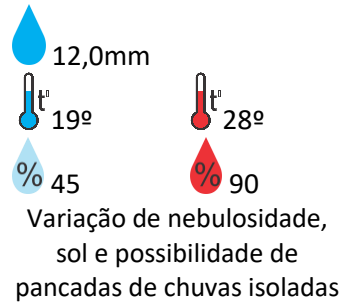
Cumari



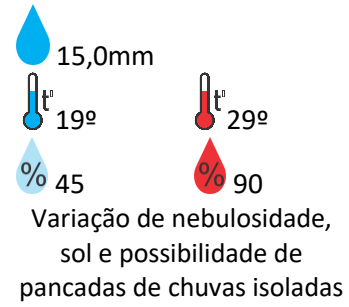
Anhanguera



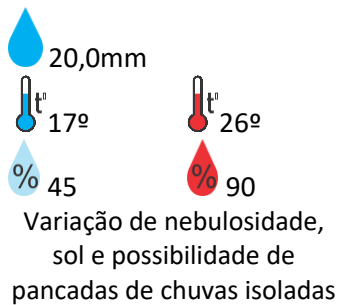
Ipameri



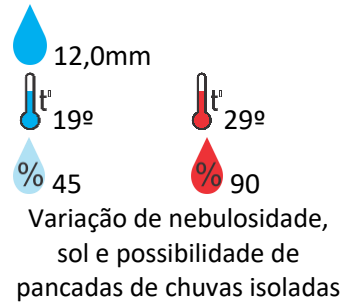
Nova Aurora



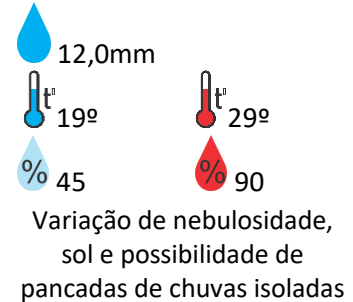
Cristalina



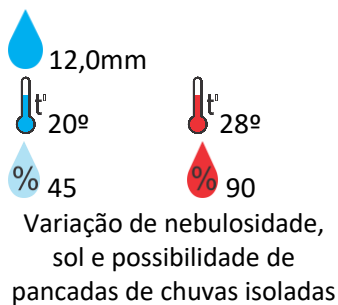
Santa Helena



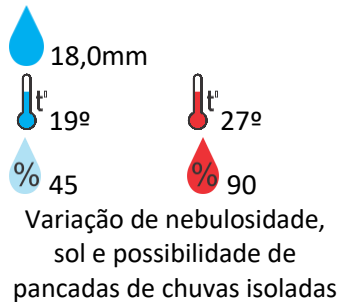
Ceres



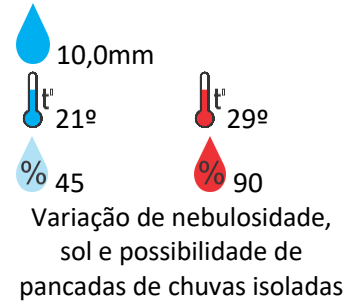
Goiatuba



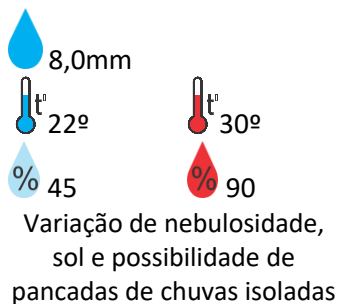
Davinópolis



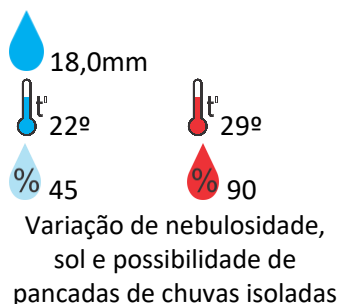
Rubiataba



Flores de Goiás



Aruanã



Uruana



OBS: As informações contidas nesse boletim do tempo levam em consideração dados das variáveis meteorológicas previstas por modelos meteorológicos e análise de imagens de satélite do dia 30/01/2022 às 14:00 horas